

מצב מאושר

מס' 508-0293589

התחדשות עירוני

לוי אשכול 127,125 קרית און


נספח לתכנית 1 גיליון 1 מתוך



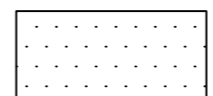
תחולה	רקע
תיאור	
תאריך עריכת הנספח	19.12.15
רשימת התרשימים	קנ"מ
מצב מאושר	1: 500

שמות וחתימות

עורך הנספח	שם	ססיליה קידר	חתימה
	תאריך	אדריכלית ומתכנתת ערים	

מקרא מצב מאושר *

-  גבול מגבלות בניה
-  גבול תכנית
-  קו בנין

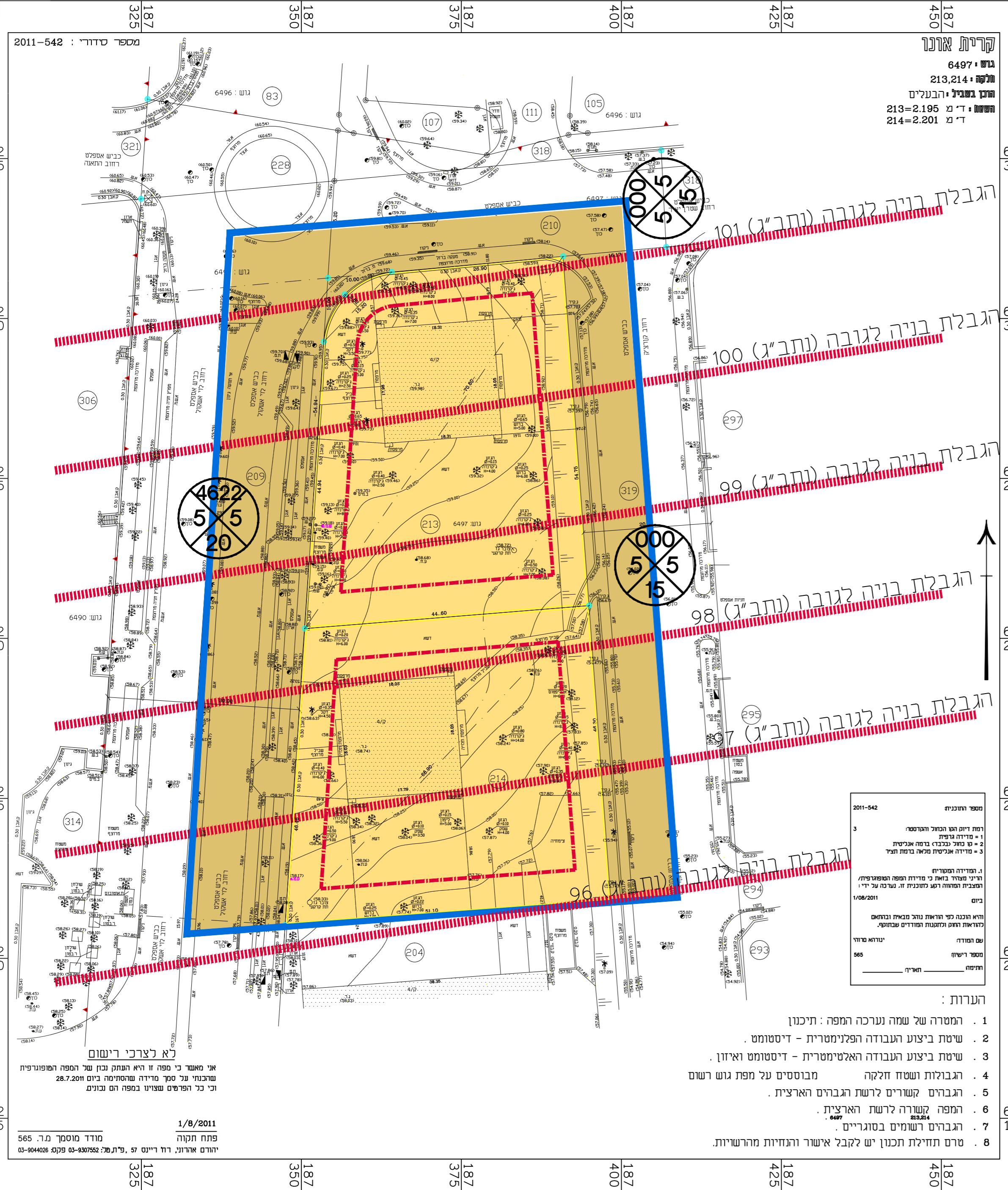
-  דרך מאושרת
-  מגורים ד
-  מבנה קיים

סבלת שטחים		
יעוד	מס.חלקה	שטח נזעם
מגורים ד	213	2.20
מגורים ד	214	2.20
סריב מגורים ד	201	4.40
דרך מאושרת	השטח הכולל	3.00
סריב שטח התוכנית	319.210.209	3.00
7.40		

סבלת שימוש קרקע		
יעוד	שטח	בדונם
מגורים ד	4.40	59.4%
דרך מאושרת	3.00	40.6%
סריב שטח התוכנית	7.40	100%

- רוחצה
- מספר הדרך
- קווי בנין
- רוחב הדרך

* יעודים לא לפי נוהל מבאיית



מספר התוכנית 2011-542
רמת זיהום רוק הבזל והגסט
 1 = מדידת נפח
 2 = 10 סולר נכבד ברמה אנכית
 3 = מדידה אנכית מלאה ברמת הזנב
 1. תמידית ומשפיעה
 ריבוי מצדד בואל כי מדידת הנפח המצטבר/ה
 המצבית המזוהה רגע מתוכנית זו. עברה על ידי
 ביום 1/08/2011
 והיא חכנה לפי תוצאות נהל מבאיית ובתנאים
 כלדאית השטח המצטבר המורדים שבחוק.
 שם המודד: ינווא סרוד
 מספר רישום: 565
 חתימה: _____

- הערות:**
- המטרה של שמה נערכה המפה: תיכנון
 - שיטת ביצוע העבודה הפלנימטרית - דיסטומט
 - שיטת ביצוע העבודה האלטימטרית - דיסטומט ואיון
 - הגבולות ושטח חלקה מבוססים על מפת גוש רשום
 - הגבהים קשורים לרשת הגבהים הארצית
 - המפה קשורה לרשת הארצית
 - הגבהים רשומים בסוגריים
 - טרם תחילת תכנון יש לקבל אישור והנחיות מהרשיות
- לא לצרכי רישום**
 אני מאשר כי מספר זה הוא הנתקב בן של המפה המפורטת
 שהבאתי על סמך מדידה שהתחילה ביום 28.7.2011
 וכי כל הפרטים שצוינו במפה הם נכונים
- 1/8/2011
 מודד מוסקר מ.ר. 565
 פתח תקוה
 יוורם אורווי, רור ריינס 57, פ"ת, מס': 9307552-03, פקס: 9044028-03